



Wiltingen



Schoden



Ockfen



DER MOSELSTEIG SEITENSPRUNG

**SAAR-RIESLING-STEIG**

*Klostermühle*

OCKFEN|SAAR

WEINHOTEL RESTAURANT

*Lassen Sie bei uns  
Ihre Wanderung ausklingen,  
direkt am Ortseingang von Ockfen!*



Öffnungszeiten: donnerstags bis montags ganztags geöffnet,  
mittwochs ab 15,00 Uhr geöffnet, dienstags geschlossen. Vesperkarte ganztägig.

54441 Ockfen/Saar - Telefon 06581-92930 - [www.klostermuehle-saar.de](http://www.klostermuehle-saar.de)



Biergarten  
gutbürgerliche Küche  
Fremdenzimmer

Größe  
30x40 mm

*Bidinger* Gasthaus  
SCHODEN

Klosterstraße 30  
54441 Schoden  
Telefon 06581/99260



SAAR-OBERMOSEL-TOURISTIK E.V.



**Tourist-Information Saarburg**

Graf-Siegfried-Str. 32 · 54439 Saarburg  
Tel. 06581-995980 · Fax -9959829

**Tourist-Information Konz**

Saarstr. 1 · 54329 Konz  
Tel. 06501-6018040 · Fax -60180424

[info@saar-obermosel.de](mailto:info@saar-obermosel.de) · [www.saar-obermosel.de](http://www.saar-obermosel.de)



SAAR-OBERMOSEL-TOURISTIK E.V.



**Rosi`s Weinstube**

Inh. Andrea und Ralf Willems  
Bahnhofstraße 77 a • 54459 Wiltingen  
[www.rosis-weinstube.de](http://www.rosis-weinstube.de) • Tel.: 06501/998084



Herzlich Willkommen!  
Im schönen Saartal liegt unsere Weinstube mit  
komfortablen Gästezimmern. Mit unserer frischen gutbürgerlichen Küche und un-  
seren Saarweinen aus eigener Herstellung würden wir uns freuen, Sie in unserer  
Weinstube begrüßen zu dürfen.

Öffnungszeiten: Montag & Dienstag Ruhetag • Mittwoch-Samstag ab 17:00 Uhr  
Sonntags ab 10:30 Uhr bis 14:00 Uhr und ab 17:00 Uhr

# SAAR-RIESLING-STEIG



Der Saar-Riesling-Steig begeistert durch seine Vielfalt an Landschafts- und Naturerlebnissen und den faszinierenden Ausblicken ins Saartal. Sonnige Weinberge, in bekannt guten Weinlagen, wechseln sich ab mit dichten Laub- und Nadelwäldern und idyllischen Bachtälern. Der Wanderweg führt auch zum wildreichen Hochplateau des Geisberg mit seinen bewaldeten Bergflächen, den saftigen Bergwiesen und einem atemberaubenden Panoramablick. Weitere Höhepunkte sind die Aussichtspunkte am Schleidkreuz, am Saar-Steilhang und am Heppenstein. Eine Kraxeltour am Bockstein sowie eine Rast am Bismarckturm runden die Wanderung perfekt ab.

## Einstiegsmöglichkeiten/Parkplätze:

- Schoden: Sportplatz (N49°38.213' E6°34.814')
- Ockfen: Angelweiher (N49°37.228' E6°36.097')
- Wiltingen: Geispifferhütte (N49°38.988' E6°36.107')

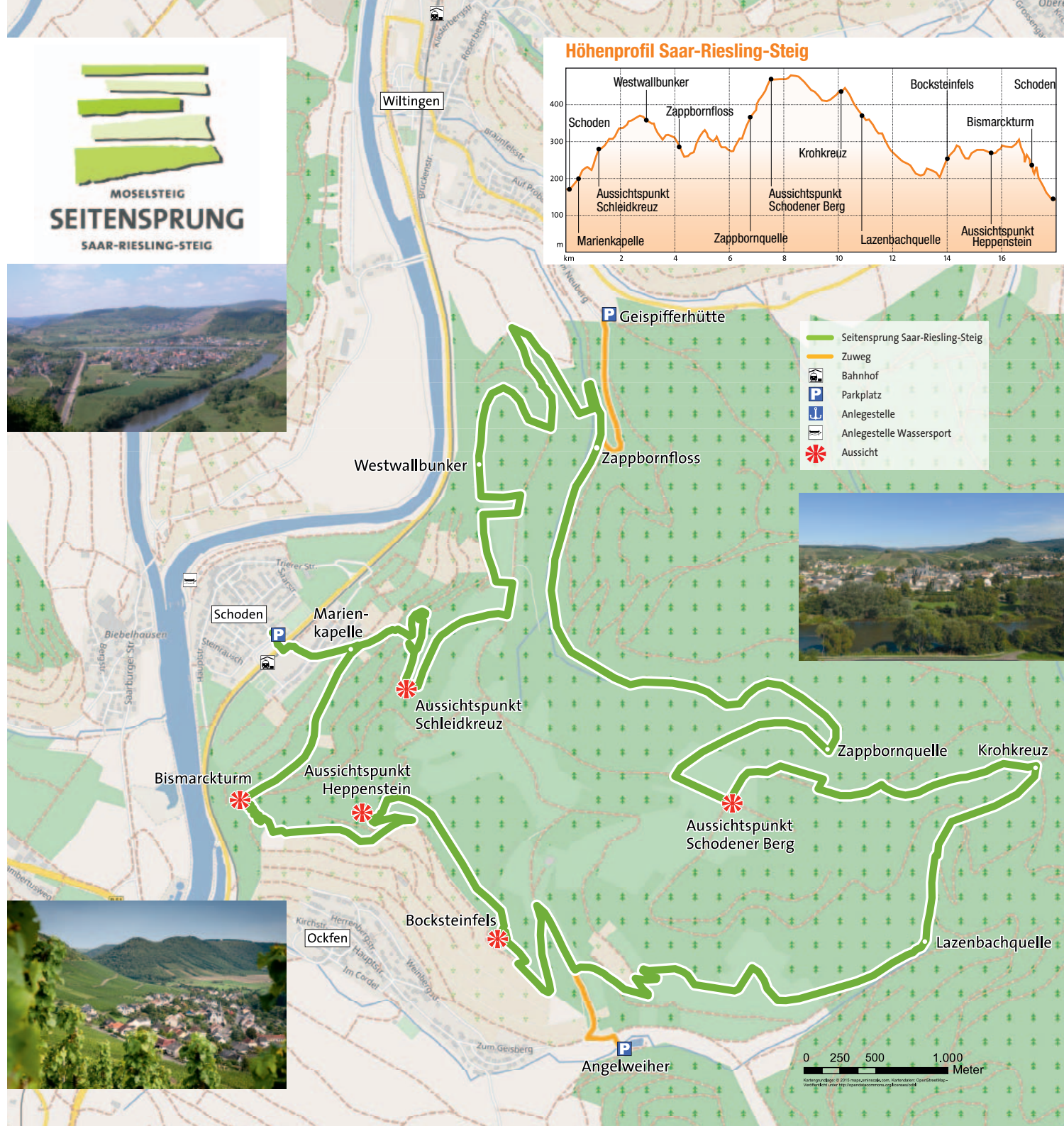
## Fakten Saar-Riesling-Steig:

Länge	18,0 km
Wanderzeit	ca. 6,5 h
Schwierigkeitsgrad	●●●
Steigung	670 m
Gefälle	696 m
Höchster Punkt	478 m


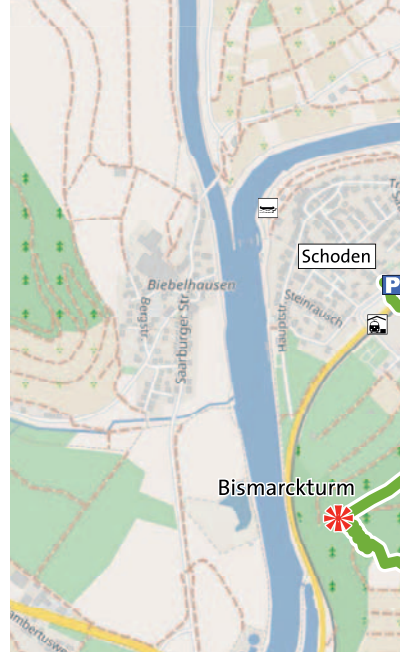
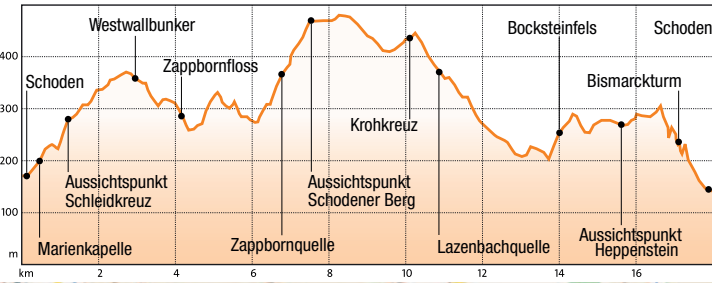
Lieber Wanderer, bitte beachten Sie, dass auf der direkten Strecke keine Einkehr- und Einkaufsmöglichkeiten bestehen. Wir empfehlen Ihnen Abstecher in die Orte einzuplanen. Bitte informieren Sie sich vor Ihrer Wanderung über die Öffnungszeiten der jeweiligen Gasthäuser/Restaurants/Weinstuben unter:  
[www.saar-obermosel.de/gastronomiefuehrer.html](http://www.saar-obermosel.de/gastronomiefuehrer.html)

## Weitere Premiumwanderwege in der Region Saar-Obermosel:

- Seitensprung „Karlskopf-Panoramaweg“, Pellingen-Krettnach-Oberemmel, 11 km
- Seitensprung „Wehrer Rosenberg“, Palzem-Wehr, 5 km
- Traumschleife Mannebach 111, Mannebach-Fisch, 12 km
- Traumschleife Kasteler Felsenpfad, Kastel-Staadt, 9 km



## Höhenprofil Saar-Riesling-Steig



0 250 500 1.000 Meter